












Légende

-  Périmètre PTOC
-  Cours d'eau
-  Bassin Bouland et extension
-  Bassin versant intercepté

Ouvrages

-  Tampons
-  Surverse
-  Branchements
-  Déshuileur
-  Entrées et sorties de bassin
-  Section carrée
-  Trajet EP

Plan IGN

